

Срок действия паспорта
до «30» января 2025 г

Экз. № _____



УТВЕРЖДАЮ
Руководитель ОО
Урус-Мартановского
муниципального района
А.С. Оздамиров
(подпись) (инициалы, фамилия)
"24" 12. 2019 г.

СОГЛАСОВАНО

Начальник ОУФСБ РФ по ЧР
В Урус-Мартановском районе




Б.К. Тахаев
(подпись) (инициалы, фамилия)
"24" 12. 2019 г.

СОГЛАСОВАНО

Начальник
ФГКУ «УВО ВНГ России по
Чеченской Республике»
полковник полиции

Р.Л. Эдилтов
(подпись) (инициалы, фамилия)
"23" 12. 2021 г.



СОГЛАСОВАНО

Заместитель начальника
отдела НД и ПР по
Урус-Мартановскому району
майор внутренней службы

З.С. Бисултанов
(подпись) (инициалы, фамилия)
"23" 12. 2021 г.



ПАСПОРТ БЕЗОПАСНОСТИ

Муниципальное бюджетное образовательное учреждение «СОШ № 2 с.

Шалажи» Урус-Мартановского муниципального района

(наименование объекта)

Урус-Мартановский муниципальный район, с. Шалажи,

Чеченская Республика

(наименование населенного пункта)

2019 г.

I. Общие сведения об объекте (территории)

МБОУ «СОШ № 2 с. Шалажи» Чеченская Республика, 366512
(наименование, адрес, телефон, факс, адрес электронной почты органа (организации)).

Урус-Мартановский муниципальный район, с. Шалажи, ул. К. Маркса 45.
являющегося правообладателем объекта (территории))

тел: 8(928) 740-33-65 shalazhi2@bk.ru

Чеченская Республика, 366512 Урус-Мартановский муниципальный район,
(адрес объекта (территории), телефон, факс, электронная почта)

Урус-Мартановский муниципальный район, с. Шалажи, ул. К. Маркса 45.
тел: 8(928) 740-33-65 shalazhi2@bk.ru

Реализация образовательных программ НОО, ООО, СОО, АООП НОО
(основной вид деятельности органа (организации), являющегося правообладателем объекта (территории))

3 категория опасности объекта
(категория опасности объекта (территории))

Общая площадь объекта – 9092 кв. метров. Протяженность периметра – 557.8
(общая площадь объекта (территории), кв. метров, протяженность периметра, метров)
метров.

95 АА 085174 дата выдачи 08.02.2010г. 95 АА 085178 дата выдачи 08.02.2010г.
(свидетельство о государственной регистрации права на пользование земельным участком и свидетельство о праве пользования объектом недвижимости, номер и дата их выдачи)

Оздамиров Аслан Салманович тел: 8(928) 740-33-65 shalazhi2@bk.ru

(Ф.И.О. должностного лица, осуществляющего непосредственное руководство деятельностью работников на объекте (территории), служебный (мобильный) телефон, факс, электронная почта)

Оздамиров Аслан Салманович тел: 8(928) 740-33-65 shalazhi2@bk.ru

(Ф.И.О. руководителя органа (организации), являющегося правообладателем объекта (территории), служебный (мобильный) телефон, электронная почта)

II. Сведения о работниках объекта (территории), обучающихся и иных лицах, находящихся на объекте (территории)

1. Режим работы объекта (территории);

6-ти дневная рабочая неделя (понедельник – суббота) начало рабочего дня
(продолжительность, начало (окончание) рабочего дня)

07ч. 30мин. Окончание рабочего дня 18 ч. 30 мин.

2. Общее количество работников объекта (территории): 70
(человек)

3. Среднее количество находящихся на объекте (территории) в течение дня работников, обучающихся и иных лиц, в том числе арендаторов, лиц, осуществляющих безвозмездное пользование имуществом, находящимся на объекте (территории), сотрудников охранных организаций: 500
(человек)

4. Среднее количество находящихся на объекте (территории) в нерабочее время, ночью, в выходные и праздничные дни работников, обучающихся и иных лиц, в том числе арендаторов, лиц, осуществляющих безвозмездное пользование имуществом, находящимся на объекте (территории), сотрудников охранных организаций 2
(человек)

5. Сведения об арендаторах, иных лицах (организациях),

осуществляющих безвозмездное пользование имуществом, находящимся на объекте (территории):

Имущество ОУ находящееся на объекте не арендуется.

(полное и сокращенное наименование организации, основной вид деятельности, общее количество работников, расположение рабочих мест на объекте (территории), занимаемая площадь (кв. метров), режим работы, Ф.И.О., номера телефонов (служебного, мобильного) руководителя организации, срок действия аренды и (или) иные условия нахождения (размещения) на объекте (территории))

III. Сведения о потенциально опасных участках и (или) критических элементах объекта (территории)

1. Потенциально опасные участки объекта (территории) (при наличии)

N п/п	Наименование	Количество работников, обучающихся и иных лиц, находящихся на участке, человек	Общая площадь, кв. метров	Характер террористической угрозы	Характер возможных последствий
	Не имеются	-	-	-	-

2. Возможные места и способы проникновения террористов на объект (территорию):

Возможные места проникновения террористов на территорию:

- через въездные ворота со стороны жилого сектора;
- через ограждение со стороны жилого сектора;
- через запасные выходы. Наиболее вероятные пути физического проникновения террористов в здание школы: - через двери и окна первого этажа здания школы;
- путем разрушения ограждений;
- иными способами, связанными с применением нарушителями специальных технических средств.

Наиболее вероятными способами проникновения на объект и совершения террористического акта для школы будут являться:

1) Контактное проникновение на объект: - несанкционированное проникновение на территорию объекта; - проход на основе маскировки.

2) Контактное нарушение целостности или характера функционирования объекта: - нарушение линий жизнеобеспечения на объекте;

- физическая ликвидация сотрудников охраны и персонала;
- затруднение штатного режима функционирования объекта, захват заложников.

3) Бесконтактные проникновения на объект охраны:

- контроль телефонных переговоров; - визуальное и слуховое наблюдение.

4) Вывод объекта из строя без проникновения на него:

- нарушение целостности объекта посредством использования направленного взрыва или дистанционного оружия;
- отключение линий жизнеобеспечения объекта.

3. Наиболее вероятные средства поражения, которые могут применить

террористы при совершении террористического акта:
 - огнестрельное и холодное оружие; - боеприпасы, минно-взрывные средства «пояса смертников», начиненные взрывчатыми веществами и поражающими элементами, автомобиль с КВВ на стоянке у ограждения объекта.

IV. Прогноз последствий совершения террористического акта на объекте (территории)

1. Предполагаемые модели действий нарушителей:

В результате противоправных действий на территории объекта возможно

(краткое описание основных угроз совершения террористического акта на объекте (территории), возможность

возникновение событий, связанных с гибелью людей или созданием угрозы жизни

размещения на объекте (территории) взрывных устройств, захват заложников из числа работников, обучающихся и

персоналу и воспитанникам, а также способных вызвать уничтожение

иных лиц, находящихся на объекте (территории), наличие рисков химического, биологического и радиационного заражения (загрязнения)

материальных ценностей:

- поджог в здании объекта (выход из строя электропроводки и электрооборудования, нарушение правил пожарной безопасности, нарушение правил технической эксплуатации здания);

- взрывы в случае проведения террористических актов (рассматривается основной сценарий террористического акта со взрывом конденсированного взрывчатого вещества);

- захват заложников (возможен в случае несоблюдения строгого контроля за входом посетителей и их перемещениями внутри объекта, отсутствия систем видеонаблюдения, ослабления бдительности охраны из-за привыкаемости к монотонной работе, внезапного вторжения в здание объекта и прямого его захвата из-за отсутствия у сотрудника охраны спецсредств для эффективного противодействия);

- возникновение массовых инфекционных заболеваний (при разрушении или повреждении водопроводной, канализационной сети и других объектов коммунального хозяйства, при непосредственном попадании патогенов в организм человека воздушно-капельным путем, в результате заражения возбудителями через воду, продукты питания, насекомых и животных).

2. Вероятные последствия совершения террористического акта на объекте (территории):

2,2500 кв.м.

(площадь возможной зоны разрушения (заражения) в случае совершения террористического акта, кв. метров, иные ситуации в результате совершения террористического акта)

V. Оценка социально-экономических последствий совершения террористического акта на объекте (территории)

№ п/п	Возможные людские потери, человек	Возможные нарушения инфраструктуры	Возможный экономический ущерб, рублей
1	до 500 человек	Разрушения разной степени помещения, где произошел взрыв, и близ расположенных	до 30419218,64 млн рублей

		помещений	
--	--	-----------	--

VI. Силы и средства, привлекаемые для обеспечения антитеррористической защищенности объекта (территории)

1. Силы, привлекаемые для обеспечения антитеррористической защищенности объекта (территории):

Охрана объекта осуществляется силами технического персонала, в период проведения массовых мероприятий, праздничные и выходные дни – сотрудниками. Имеется договор на кнопку экстренного вызова полиции и договор на ее обслуживание.

2. Средства, привлекаемые для обеспечения антитеррористической защищенности объекта (территории): согласно плану ФХД

VII. Меры по инженерно-технической, физической защите и пожарной безопасности объекта (территории)

1. Меры по инженерно-технической защите объекта (территории):

а) объектовые и локальные системы оповещения:

а) В здании установлено каналобразующее оборудование по выводу сигнала
(наличие, марка, характеристика)

АПС на пульт диспетчера «РАПАН»;

б) Резервные источники электроснабжения, теплоснабжения,
(наличие, количество, характеристика)

газоснабжения, водоснабжения, системы связи: отсутствуют.

в) Технические системы обнаружения несанкционированного
(наличие, марка, количество)

проникновения на объект (территорию), оповещения о несанкционированном проникновении на объект (территорию) или системы физической защиты отсутствуют.

г) Стационарные и ручные металлоискатели отсутствуют;

д) Телевизионные системы охраны: Имеется система видеонаблюдение;
(наличие, марка, количество)

Установлены 10 камер видеонаблюдения (4 камер наружного, 6 внутреннего применения);

е) Системы охранного освещения: На фасаде здания 2 светильника с закрытым
(наличие, марка, количество)

Плафоном а также по периметру установлено освещение.

2. Меры по физической защите объекта (территории):

а) количество контрольно-пропускных пунктов (для прохода людей и проезда транспортных средств): - 2;

б) количество эвакуационных выходов (для выхода людей и выезда

транспортных средств) - 2 центральных выход и 3 запасных;

в) наличие на объекте (территории) электронной системы пропуска -
(тип установленного оборудования)

отсутствует;

г) укомплектованность личным составом нештатных аварийно-спасательных
(человек)
формирований (по видам подразделений): 15 человек ;

3. Наличие систем противопожарной защиты и первичных средств пожаротушения объекта (территории):

а) наличие автоматической пожарной сигнализации : есть, АПС
(характеристика)

б) наличие системы внутреннего противопожарного водопровода: отсутствует.

в) наличие автоматической системы пожаротушения: Установлено,
средства обнаружения пожара – извещатели (дымовые, ручные).
(тип, марка)

г) наличие системы оповещения и управления эвакуацией при пожаре: сетевые
табло «ВЫХОД», установленные над основными и запасными выходами; планы
эвакуации; эвакуационные знаки, указывающие направления движение в случае
эвакуации.

(тип, марка)

д) наличие первичных средств пожаротушения (огнетушителей): В наличии
первичные средства пожаротушения огнетушители ОП-4 (3) ВСЕ-01.

(характеристика)

VIII. Выводы и рекомендации

Частично соответствует способности противостоять попыткам совершения
террористических актов и иных противоправных действий:

-частично соответствует;

а) Частично соответствует способности противостоять попыткам совершения
террористических актов и иных противоправных действий:

- частично соответствует;

б) Требуемое финансирование обеспечения мероприятий по
антитеррористической защищенности места массового пребывания людей:

- согласно плану ФХД.

IX. Дополнительная информация с учетом особенностей объекта (территории)

отсутствуют

(наличие на объекте (территории) режимно-секретного органа, его численность (штатная и фактическая), количество сотрудников объекта (территории), допущенных к работе со сведениями, составляющими государственную тайну, меры по обеспечению режима секретности и сохранности секретных сведений)

отсутствуют

(наличие локальных зон безопасности)

отсутствуют

(другие сведения)

Приложения: 1. План (схема) объекта (территории) с обозначением

потенциально опасных участков и критических элементов объекта (территории).

2. План (схема) охраны объекта (территории) с указанием контрольно-пропускных пунктов, постов охраны, инженерно-технических средств охраны.

3. Акт обследования и категорирования объекта (территории).

Руководитель объекта (территории)

(подпись) _____
(инициалы, фамилия)

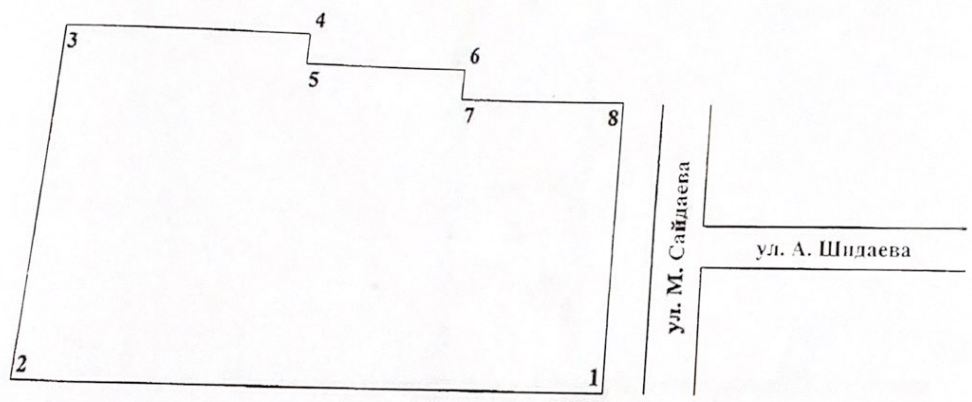
Паспорт безопасности актуализирован «__» _____ 20__ г.

Причина актуализации: _____.

Руководитель объекта (территории)

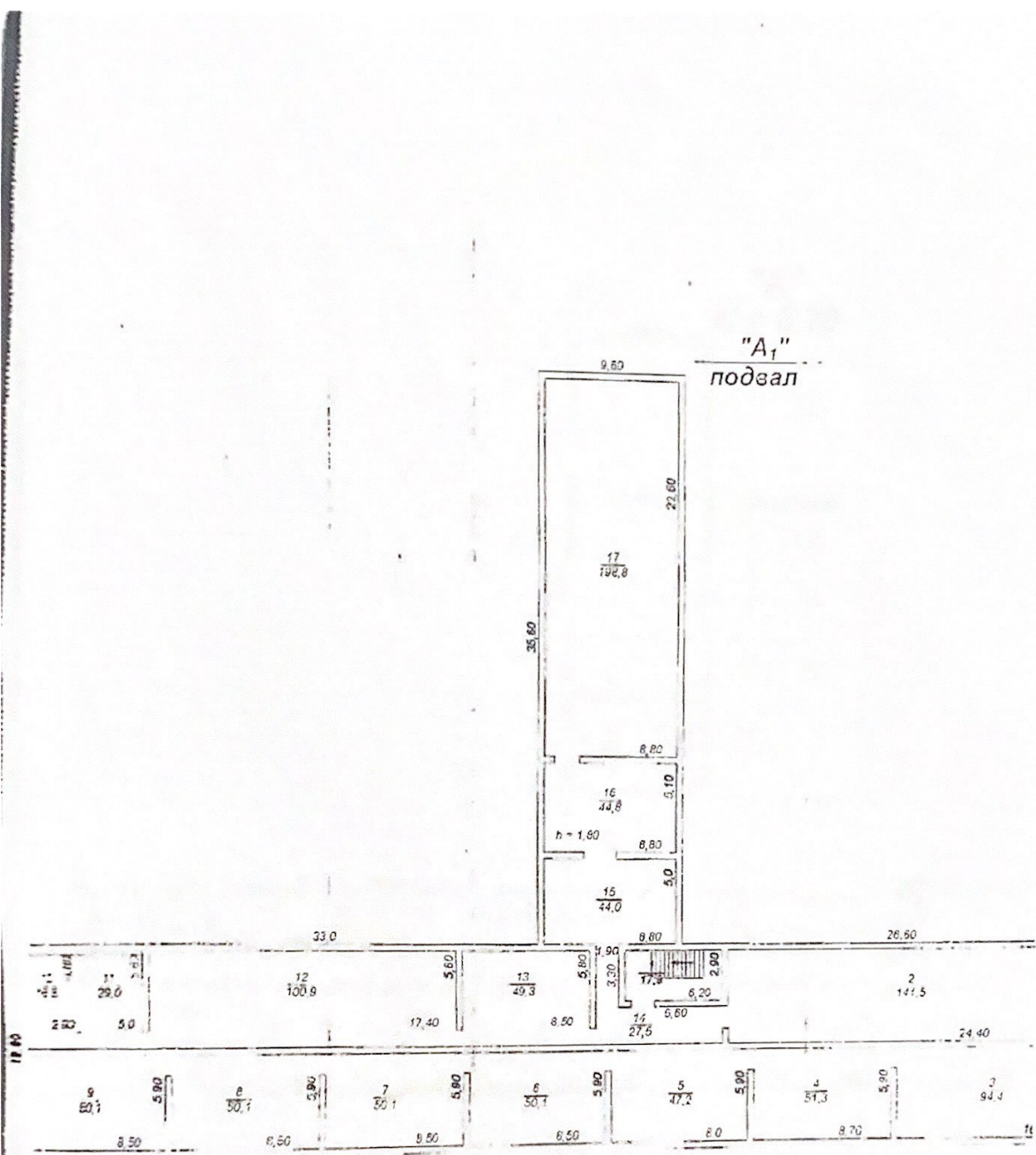
(подпись) _____
(инициалы, фамилия)

Ситуационный план паспорта безопасности
Схема размещения объекта по отношению к улично-дорожной сети



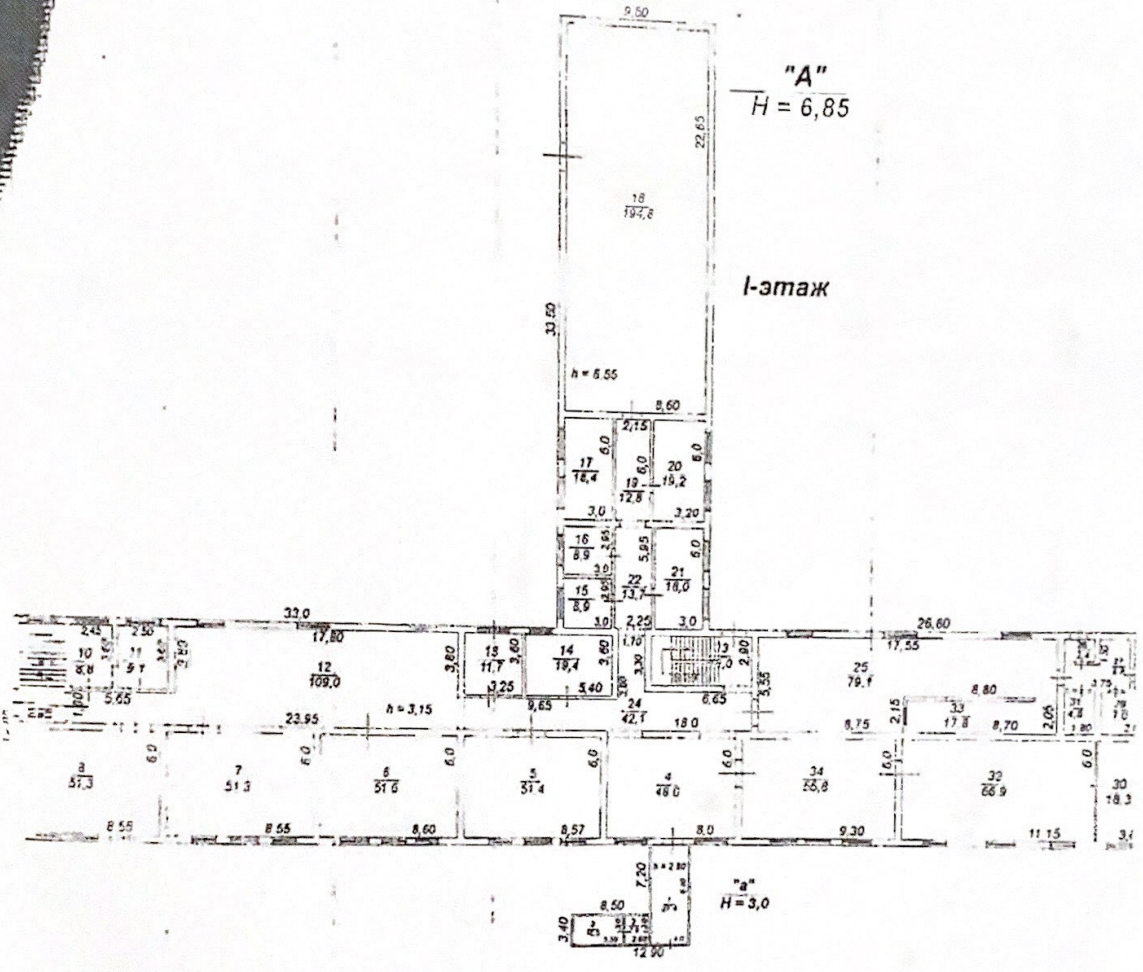
Руководитель
образовательного учреждения

А.С. Оздамиров



"A₁"
подвал

Уруп-Мартановское подразделение филиала ФГУП "Ростехинформатизация" - Федеральное Б
 Подэтажный план объекта индивидуального жилищного строительства № 1
 Разработчик: И.И.И.
 Удостоверенный проект: Домашев И.А.Д.
 Коллегиал: Ермаков Е.А.
 Дата: 16.11.2009г.
 44рп/подвал
 Уруп-Мартановское Б
 11.11.2009г.



Урус Мартановское подразделение филиала ФГУП "Ростехинвентаризация" Федеральное
 Поземный план объекта индивидуального жилищного строительства (МФУ № 1
 Руководитель: [Signature] Адрес: [Address]
 Руководитель: [Signature] Адрес: [Address]
 Дата: 18.11.2008
 [Signature]
 [Signature]

Акт
комиссионного обследования и категорирования
объектов (территорий), относящихся к сфере деятельности
Министерства образования и науки Российской Федерации

« _____ » _____ 2019г.

г. Урус-Мартан

В соответствии с Постановлением Правительства РФ от 2 августа 2019 г. №1006 «Об утверждении требований к антитеррористической защищенности объектов (территорий) Министерства образования и науки Российской Федерации и объектов (территорий), относящихся к сфере деятельности Министерства образования и науки Российской Федерации, и формы паспорта безопасности этих объектов (территорий)» межведомственная комиссия по обследованию и категорированию МБОУ «СОШ № 2 с. Шалажи», в составе;

1. Председатель комиссии,
начальник управления образования
Урус-Мартановского района _____ З.А.Гучигов

2. Сотрудник администрации
Урус-Мартановского муниципального
района, секретарь АТК района _____ Н. И. Ибрагимов

3. Оперуполномоченный
отдела УФСБ России
по Чеченской Республике
в Урус-Мартановском районе _____ И.Ф. Муцуев

4. Инспектор отдела комплексной
защиты объектов ФГКУ «УВО ВНГ
России по Чеченской Республике _____ И.Л. Эльмурзаев

5. Инспектор ОНД ГУ МЧС РФ
по ЧР в Урус-Мартановском районе _____ М.Р. Юсупов

осуществила обследование состояния антитеррористической защищенности данного объекта и установила следующие исходные данные, представленные для проведения категорирования объекта:

1. Общие сведения об объекте

- 1.1. Наименование МБОУ "СОШ № 2 с. Владости"
1.2. Балансодержатель Управление образования
Уру-Мартановского муниципального района
1.3. Адрес с. Владости ул. К. Маркса 45
1.4. Индекс организации 386512
1.5. Форма собственности Муниципальная
1.6. Общая площадь объекта 3092 кв. метров
1.7. Количество сотрудников 70
1.8. Количество посетителей в день 500

2. Сведения о защищенности объекта

- 2.1. Приказ о назначении ответственного имеется
2.2. Функциональные обязанности ответственного имеются
2.3. План мероприятий по обеспечению безопасности имеется
2.4. Наличие паспорта безопасности имеется
2.5. Схема оповещения имеется
2.6. Схема эвакуации имеется
2.7. Наличие журналов инструкций имеются
2.8. Наличие световых указателей «Выход» имеются
2.9. Световой указатель «Пожарный щит» имеется
2.10. Пожарный щит, пожарные краны, рукава, насосы пожарный щит и пожарные рукава
2.11. Пожарная сигнализация имеется
2.12. Система оповещения имеется
2.13. Внутренний противопожарный водопровод отсутствует
2.14. Наличие вторых въездных ворот имеются
2.15. Обеспечение охраны соответствует требованиям
2.16. Внешняя система видеонаблюдения, кол-во камер 4 камеры
2.17. Внутренняя система видеонаблюдения, кол-во камер 6 камер
2.18. Наличие КТС имеется
2.19. Ограждение территории соответствует требованиям
2.20. Освещение по периметру соответствует требованиям
2.21. Организация охраны объекта соответствует требованиям
2.22. Металлоискатели - отсутствуют

3. Сведения для категорирования объекта

- 3.1. Сведения о совершенных и (или) предотвращенных террористических актах в муниципальном образовании, на территории которого располагается школа
совершенные и (или) предотвращенные


террористических актов не зарегистрировано

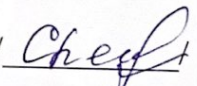
3.2. При совершении террористического акта на территории ОУ могут погибнуть или получить вред здоровью 500


3.3. Прогнозируемый размер экономического ущерба при совершении террористического акта (тысяч рублей) 30 418 218,64 млн. р.


Выводы комиссии:


В соответствии с Постановлением Правительства РФ от 2 августа 2019 г. №1006 «Об утверждении требований к антитеррористической защищенности объектов (территорий) Министерства образования и науки Российской Федерации и объектов (территорий), относящихся к сфере деятельности Министерства образования и науки Российской Федерации, и формы паспорта безопасности этих объектов (территорий)» МБОУ «СОШ № 2 с. Шалажи» присвоить категорию _____.

1. Председатель комиссии,
начальник управления образования
Урус-Мартановского района 3.А.Гучигов /  /

2. Сотрудник администрации
Урус-Мартановского муниципального
района, секретарь АТК района Н. И. Нихаров /  /

3. Оперуполномоченный
отдела УФСБ России
по Чеченской Республике
в Урус-Мартановском районе  И.Ф. Муцуев / _____ /

4. Инспектор отдела комплексной
защиты объектов ФГКУ «УВО ВНГ
России по Чеченской Республике И.Л. Эльмурзаев /  /

5. Инспектор ОНД ГУ МЧС РФ
по ЧР в Урус-Мартановском районе М.Р. Юсупов /  /